


Organizator izleta: Planinsko društvo Pohodnik

Odhod: sobota, 20. maja 2017 ob 7.00 uri stadion Portovald, pri Tušu

Vodja izleta: Borut Vukovič – vodnik PZS



POTEK TURE: Novo mesto – Gozd Martuljek (750 m) – Spodnji Martuljski slap (850 m) – Ingotova koča na planini Jesenje (930 m) – Zgornji Martuljski slap (1150 m) – Novo mesto

Martuljski slapovi (bolj natančno Martuljska slapova) se nahajajo v osrčju Martuljske skupine nad dolino Gozda Martuljka. Zaradi njegove edinstvenosti so to območje skupaj s potokom Martuljek že leta 1949 razglasili za krajinski park, od leta 1981 pa je del Triglavskega narodnega parka. Potok Martuljek največ vode zbere za Akom, zatrepom pod Široko pečjo in na svoji poti v dolino ustvari zgornji in spodnji Martuljkov slap. Še posebej spektakularen je Zgornji Martuljkov slap, ki se spušča v treh stopnjah prek 110 m navpične stene. Pot do njega je sicer dokaj lahka, pot v bližino slapa pa je primerna le za dobro opremljene gornike. Zatem potok nadaljuje pot preko planine Jesenje in kot Spodnji Martuljkov slap pade čez 50m visoko steno v 400 m dolgo in ozko, v apnenec izoblikovano Martuljkovo sotesko. Čudovit izlet v objemu Martuljskih gora pa dopolni še enkrat ambient in domača hrana planšarije pri Ingotu ter ogled oglarske kope na poti.

TURA: Z avtobusom se zapeljemo do parkirišča v Gozdu Martuljku. Iz parkirišča gremo nekaj deset metrov ob glavni cesti proti Kranjski Gori, nato pa zavijemo levo na asfaltirano kolesarsko stezo. Sledimo stezi naravnost in nato preidemo na gozdno pot. Na razcepih sledimo oznakam za 'Martuljske slapove' oz. 'Brunarico Pri Ingotu'. Po položni poti kmalu pridemo do jase, kjer je predstavljeno, kako so nekoč kuhali oglje. Tu se pot razcepi. Ena vodi skozi Martuljsko sotesko. Ta pot je trenutno zaprta in je tudi sicer nevarna, saj so stene nad sotesko zelo krušljive, teren pa se stalno podira in dela velike probleme vzdrževalcem poti. Predlagamo, da sledite smerokazu za 'Brunarico Pri Ingotu' in se začnete vzpenjati po širokem, vendar precej strmem kolovozu. V pol ure pridemo do označenega razcepa, kjer se lahko spustimo do enkratnega Spodnjega Martuljkovega slapu (5 minut po ozki stezi - potrebno nekaj več previdnosti!).

Vrnemo se nazaj na glavno pot in nadaljujemo navkreber. Kmalu smo na naslednjem 'križišču' tik pred planino Jesenje. Če ste že utrujeni, zavijte levo in v nekaj korakih ste na

planini, kjer je čudovita planšarija Pri Ingotu. Sicer pa gremo v smeri table za 'II. Martuljkov slap' in sledimo dobro uhojeni poti. V pol ure pridemo v skalni amfiteater, kjer imamo kaj videti! Zgornji Martuljkov slap pada v večjih stopnjah preko navpične 100-metrške stene. Če želimo iti povsem pod slap, se moramo povzpeti preko izjemno zahtevnega odseka, zavarovanega s klini in jeklenicami. Ta pot nas pripelje povsem do majhnega tolmunčka, vendar je primerna le za izkušene gornike. Čudovit prizor! Po isti poti se vrnemo nazaj in bodimo pozorni na tablo 'Brunarica Pri Ingotu', ki nas usmeri desno, prečimo potok in mimo lesene kapelice pridemo do planine Jesenje, kjer lahko dobimo odlično in zasluženo kosilo. Po daljšem počitku se bomo iz planine Jesenje po isti poti vrnili nazaj v dolino, kjer nas bo čakal avtobus. Vrnitev domov v Novo mesto načrtujemo do 19,00 ure.

SKUPAJ HOJE: 3 ure

ZAHTEVNOST: nezahtevna markirana pot

VREDNOST TURE: 13 točk

HRANA: Malica, pijača iz nahrbtnika!

Možnost toplega obroka na planšariji pri Ingotu



CENA: 15 EUR

PREVOZ: Mrgole d.o.o. (031 633 922)

PRIJAVE: do 18. maja 2017:

Marko: 041 779 205; 031 442 715

Mojca: 041 745 849



www.pd-pohodnik.si

